

## Factura Pequeño Contribuyente

SULIANA MARISELA, DEL CID SILIEZAR

Nit Emisor: 52549453

SULIANA MARISELA DEL CID SILIEZAR

28 AVENIDA B 31-40 ALDEA LAS TAPIAS, zona 18, Guatemala, GUATEMALA

NIT Receptor: 3440958

Nombre Receptor: INSTITUTO GEOGRAFICO NACIONAL

Dirección comprador: AVENIDA LAS AMERICAS 5-76 ZONA13, CIUDAD DE GUATEMALA

NÚMERO DE AUTORIZACIÓN:

66CEF16E-BC7C-447A-A993-905A89A0F83A

Serie: 66CEF16E Número de DTE: 3162260602

Numero Acceso:

Fecha y hora de emisión: 31-jul-2024 07:08:34

Fecha y hora de certificación: 02-jul-2024 07:08:35

#No	B/S	Cantidad	Descripción	Precio/Valor unitario (Q)	Descuentos (Q)	Otros Descuentos(Q)	Total (Q)	Impuestos
1	Servicio	1	Pago de honorarios por servicios técnicos prestados al Instituto Geográfico Nacional del Ministerio de Agricultura, Ganadería y Alimentación durante el periodo correspondiente del 01 de julio de 2024 al 31 de julio de 2024, según Contrato Administrativo número 2024-202-1-3-13, Acuerdo Ministerial de Aprobación número RH-029- 202-1-2024.	9,000.00	0.00	0.00	9,000.00	✓
TOTALES:					0.00	0.00	9,000.00	

CANCELADO


\* No genera derecho a crédito fiscal

Datos del certificador

Superintendencia de Administracion Tributaria NIT: 16693949


Razón: que se registra para hacer constar que la factura que precede, Serie 66CEF16E, número de DTE 3162260602 de fecha 31 de julio de 2024; emitida por Suliana Marisela Del Cid Siliezar, ampara el pago por servicios técnicos; correspondiente al mes de julio del año 2024, según contrato número 2024-202-1-3-13 y Acuerdo Ministerial de Aprobación número RH-029-202-1-2024. Conste. Guatemala, 31 de julio del año 2024.




(f)   
SULIANA MARISELA DEL CID SILIEZAR  
DPI: 1851851850101

Ing. David Isaac Gomez Gómez  
Sub-Director con Funciones Temporales  
Instituto Geográfico Nacional -IGN-




(f)   
Firma y sello del Responsable de la  
Verificación de los Servicios Contratados

(f)   
Ing. Agr. Daunno Walther Chew Dávila  
Director  
Instituto Geográfico Nacional -IGN-



**"Contribuyendo por el país que todos queremos"**



 <small>SUPERINTENDENCIA DE ADMINISTRACIÓN TRIBUTARIA</small>		Identificador Documento del Verificador Integrado No: <b>1719925777965</b>	Fecha de Generación: <b>Jul 2, 2024, 7:09 AM</b>
<b>Detalle de Documentos</b>			
<b>Tipo Documento:</b>	FEL		
<b>Fecha Emisión:</b>	31/07/2024 07:08:34		
<b>Emisor:</b>	52549453		
<b>Agente de Retención:</b>	No es agente de retención.		
<b>Establecimiento:</b>	SULIANA MARISELA DEL CID SILIEZAR		
<b>Receptor:</b>	3440958-INSTITUTO GEOGRAFICO NACIONAL		
<b>Monto Total:</b>	GTQ GTQ 9000.000000		
<b>No. de Acceso:</b>	0		
<b>Autorización:</b>	66CEF16E-BC7C-447A-A993-905A89A0F83A		
<b>Serie:</b>	66CEF16E		
<b>Número del DTE:</b>	3162260602		
<b>Acuse de recibido:</b>	FCID202420240702T07:08:3506:0066CEF16EBC7C447AA993905A89A0F83A		
<b>Fecha de la consulta:</b>	02/07/2024 07:09:31		
<b>Estado:</b>	Activo		





## SITUACIÓN DEL CONTRIBUYENTE:

**NO PRESENTA INCUMPLIMIENTOS**

AI 02/07/2024 07:09:39



CONTRIBUYENTE Y/O EMISOR	
NIT	52549453
NOMBRE	SULIANA MARISELA, DEL CID SILIEZAR
RESUMEN	
TIPO DE INCUMPLIMIENTO	
<b>¡FELICITACIONES!</b> <b>NO PRESENTA INCUMPLIMIENTOS TRIBUTARIOS</b>	
El no presentar incumplimientos, no garantiza que el contribuyente pueda obtener la "Solvencia Fiscal", ya que el proceso de emisión de la misma, considera otras obligaciones no incluidas en el Verificador Integrado.	

Para actualizar tus Datos de RTU, así como verificar el detalle de las declaraciones presentadas puedes hacerlo en Agencia Virtual ingresando Usuario y Contraseña, si aún no tienes tu contraseña, ingresa a <https://portal.sat.gob.gt/portal/> selecciona Agencia Virtual en la opción "Solicitar Usuario", luego preséntate a una Agencia u Oficina Tributaria o llama al Contac Center de la SAT, teléfono 1550.



Verifique la validez de la presente consulta



# **INFORME MENSUAL DE ACTIVIDADES REALIZADAS**

<b>No. Contrato Administrativo</b>		<b>2024-202-1-3-13</b> ✓
<b>No. de Acuerdo Ministerial de Aprobación de Contrato:</b>		<b>RH-029-202-1-2024</b> ✓
<b>Tipo de Servicios:</b>		<b>TÉCNICOS</b> ✓
<b>Nombres y apellidos de la persona contratista:</b>		<b>SULIANA MARISELA DEL CID SILIEZAR</b> ✓
<b>Plazo de contratación:</b>	<b>Del: 03/01/2024</b>	<b>Al: 31/08/2024</b> ✓
<b>Período de este Informe:</b>	<b>Del: 01/07/2024</b>	<b>Al: 31/07/2024</b> ✓
<b>Monto pagado: Nueve mil quetzales</b>		<b>Q9,000.00</b> ✓
<b>Prestados en:</b>		<b>INSTITUTO GEOGRÁFICO NACIONAL</b> ✓

Señor Ministro de Agricultura, Ganadería y Alimentación:

A continuación, se detallan las actividades y avances gestionados durante el período de la contratación.


Descripción de actividades según TDR	Informe de actividades realizadas	Avance	
		Cuantitativo	Cualitativo
1) Servicios técnicos para colaborar en la preparación, digitalización e integración de la información geográfica descriptiva obtenida para la actualización de la base de datos.	- Colaboré en la búsqueda de información geográfica actualizada y elaboración de trabajo de gabinete sobre la cabecera municipal de Ciudad Vieja, del departamento de Sacatepéquez; información que será utilizada para realizar la comisión sobre la caracterización, verificación y cobertura del uso del suelo urbano del municipio.	100%	Finalizado
	- Colaboré en la continuación del ingreso de datos y digitalización de la información geográfica obtenida en campo de la comisión que se llevó a cabo en el municipio de Olintepeque, departamento de Quetzaltenango; datos que fueron siendo ingresados en el software ArcGis, en la División de Información Geográfica.	50%	En Proceso
2) Servicios técnicos para colaborar con la recopilación y preparación preliminar de expedientes geográficos que sean necesarios para realizar el trabajo de campo de los municipios que le sean asignados.	- Colaboré con la revisión y repartición de las ortofotos que serán utilizadas en el área de trabajo de campo en la comisión a realizarse sobre la caracterización, clasificación y verificación del uso del suelo urbano de la cabecera municipal de Ciudad Vieja, del departamento de Sacatepéquez, en su primera fase.	100%	Finalizado
3) Servicios técnicos para colaborar en la revisión, digitalización e integración de la información geográfica obtenida a través de la comparación de las certificaciones de ordenamiento territorial de los municipios que le sean asignados.	- Colaboré en la elaboración de trabajo de gabinete para proyecto de actualización de toponimia (verificación de lugares poblados) sobre la certificación de ordenamiento territorial del municipio de Nuevo San Carlos, departamento de Retalhuleu; información geográfica que está siendo revisada y comparada con la base de datos del programa ArcGis y Diccionario Geográfico Nacional.	60%	En Proceso



4) Servicios técnicos para colaborar en el recorrido de campo de las comisiones que le sean asignadas para la actualización de la caracterización urbana de los municipios asignados.	- Colaboré en el recorrido de trabajo de campo de la comisión sobre la caracterización, clasificación y verificación del uso del suelo urbano de la cabecera municipal de Ciudad Vieja, del departamento de Sacatepéquez, en su primera fase.	100%	Finalizado
5) Otras actividades relacionadas con el servicio contratado o que le sean asignadas por la autoridad superior.	- Colaboré en el ingreso de información geográfica actualizada que corresponde a los lugares poblados del Suplemento del Diccionario Geográfico Nacional de la República de Guatemala, del municipio de Comapa, del departamento de Jutiapa.	100%	Finalizado
	- Colaboré en presentar la documentación sobre la comisión de la caracterización, clasificación y verificación del uso del suelo urbano del municipio de Ciudad Vieja, del departamento de Sacatepéquez; solicitud de viáticos y las liquidaciones correspondientes a las autoridades del Instituto Geográfico Nacional.	100%	Finalizado
	- Colaboré con el inicio de la búsqueda de información geográfica sobre las fechas de creación de cada municipio de los departamentos de Jutiapa, Jalapa y Retalhuleu	50 %	En Proceso
	- Colaboré en participar en la tercera capacitación virtual de la fase de implementación del Sistema Informático denominado Sistema Interno y Externo de Correspondencia (SIEC) impartido por autoridades del Ministerio de Agricultura, Ganadería y Alimentación (MAGA).	100 %	Finalizado

El presente informe describe lo actuado por la suscrita en cumplimiento a las actividades desarrolladas durante el periodo de la contratación, y acorde a los términos de referencia de la misma.


Atentamente,

(f)   
 Suliana Marisela Del Cid Siliezar  
 DPI: 1851851850101  
 Celular: 53233374

Se hace constar que las actividades descritas en este informe responden a lo estipulado en el contrato administrativo y sus respectivos términos de referencia, y se encuentran recibidos de conformidad, por lo que autorizo a quien corresponda, para que procedan al trámite de pago de los honorarios correspondientes.

(f)   
 Firma y sello del Responsable de la  
 Verificación de los Servicios Contratados  
 Ing. David Isaac Gómez Gómez  
 Sub-Director con Funciones Temporales  
 Instituto Geográfico Nacional -IGN-



(f)   
 Ing. Agr. Daunno Walther Chew Dávila  
 Director  
 Instituto Geográfico Nacional -IGN-

